

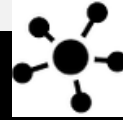
GUÍA MES DE MAYO

APPS DE VIAJE

BIBLIOTECAS DE TORREVIEJA




Redes sociales, guías de viajes, reservas y seguimiento de vuelos, alojamientos, mapas, transportes, clima, traductores, geolocalizadores, restaurantes, utilidades



Lonely Planet: Red social que ofrece recomendaciones y puntuaciones de otros viajeros. Permite recibir información de la ciudad (mapa incluido), lugares recomendados, precios, reseñas... lo más interesante es la opción "tours", con circuitos sugeridos, lugares en los que comer a buen precio, actividades gratuitas, locales de moda para salir por la noche... además puede funcionar sin conexión a Internet.
Disponible en [IOS/Android](#)




Minube: Red social donde no hace falta registrarse para recibir información y sugerencias de lugares de destino. Ofrece recomendaciones de lugares donde viajar y permite planificar el viaje y compartir experiencias y fotografías.
Disponible en [IOS/Android](#)



Kayak: Comparador de ofertas de viaje de fácil uso. Al introducir las preferencias de viajes ofrece diferentes opciones, ordenadas por precio.
Disponible en [IOS/Android](#)



Tripit: App sólo disponible en inglés. Al registrarse el usuario envía todos los datos del viaje (Billetes de avión, reserva de hotel, de transportes, restaurantes, lugares que visitar...) y la app organiza la agenda del viaje. También funciona sin conexión.
Disponible en [IOS/Android](#)



Foursquare: Red social basada en la geolocalización, en la que los usuarios informan sobre lugares o locales de su gusto. Además ofrece ofertas y descuentos del lugar de destino.
Disponible en [IOS/Android](#)



tripAdvisor: App de la web de viajeros más grande del mundo, con el número más alto de información sobre restaurantes, hoteles, museos y lugares para visitar.
Disponible en [IOS/Android](#)



Nativeo: App que crea itinerancias de viajes prácticamente de manera automática según los propios intereses. Calcula las mejores rutas, sugiere lugares, hoteles, museos y lugares para visitar.
Disponible en [IOS/Android](#)




Visitabo: Conjuntos de apps para cada destino, algunos de pago, y que permiten, de forma fácil, visualizar los principales puntos de interés del lugar, tanto de monumentos como de itinerarios. Incluye información muy detallada (histórica, artística o de curiosidades) y práctica (webs, teléfonos para reservas, precios...). Está presente en una treintena de ciudades de Europa, además de otras como Nueva York, Yakarta o La Habana. Funciona sin conexión y permite planificar rutas según los intereses.
Disponible en [IOS/Android](#)



Cool Cousin: Nueva aplicación que establece una red de autóctonos que señalen sus lugares favoritos, según sus propios intereses, y de consejos sobre los lugares a visitar.
Disponible [IOS/Android](#)



Viajes Sygic: Nueva aplicación para planificar tu viaje. Introduciendo el destino, los datos y el medio de transporte utilizado, permite crear una ruta visual programada, con fotos, vídeos 360°, descripciones, horarios, precios o tours de los lugares más turísticos.
Disponible en [IOS/Android](#)



Hooper: Analiza millones de vuelos, la fluctuación de los precios y avisa cuando es el mejor momento para comprar los billetes de avión.
Disponible en [IOS/Android](#)



Skyscanner: comparador de vuelo de bajo coste muy rápido y eficaz, que ofrece datos de más de un millón de compañías aéreas.
Disponible en [IOS/Android](#)



Seat Guru: Desarrollada por TripAdvisor, esta app sirve para saber cuáles son los mejores asientos de los aviones. Se introduce el número de vuelo de la aereolínea y se ofrece la distribución de los asientos por colores, dando un color distinto según sean mejores asientos, pasables o peores.
Disponibles en [IOS/Android](#)



FlightAware: Nueva aplicación que permite el seguimiento de vuelos a tiempo real, recibe avisos y ve si hay retrasos.
Disponible en [IOS/Android](#)



Airbnb: App que permite reservar apartamentos de particulares en muchos países, de muchos tipos y para diferentes presupuestos. Los anfitriones están disponibles en el chat de la app para cualquier consulta o duda. Es una comunidad muy activa y actualizada. Disponible en [IOS/Android](#)



Hostelworld: App para reservar hostales y albergues de más de 180 países, con información detallada de cada alojamiento. Cada lugar está puntuado según las votaciones de cada usuario que se ha alojado, y permite ver también los comentarios. Disponible en [IOS/Android](#)



HomeAway: App donde se pueden reservar más de 500.000 propiedades en más de 170 países de manera fácil, flexible y segura. Disponible en [IOS/Android](#)



Hotel Tonight: App para reservar apartamentos a cualquier hora. Permite consultar las habitaciones disponibles en los lugares más cercanos al usuario (ofertas incluidas) y hacer reservas desde teléfonos inteligentes hasta bien entrada la madrugada. Disponible en [IOS/Android](#)



Hundredrooms: Compara precios de alojamientos de todo el mundo, buscando en webs como Booking, 9 flats, Only-Apartments, HouseTrip, Wimdu o HomeAway. Disponible en [IOS/Android](#)



Booking: Permite buscar y reservar hoteles según presupuesto e intereses. Su punto fuerte es la comunidad activa que tiene, y que a través de sus opiniones recomiendan un establecimiento u otro. Disponible en [IOS/Android](#)




Expedia App para reservar vuelos y alojamientos. Son especialmente interesantes las ofertas de último momento. Disponible en [IOS/Android](#)



Maps.me: Aplicación para descargar gratuitamente mapas tanto de países como de ciudades, en los que podemos encontrar marcados los puntos de interés, por ejemplo, lugares turísticos, restaurantes, hoteles... además enlaza con booking y desde allí podemos hacer reservas. Puede funcionar sin conexión y también como GPS.

Disponible en [IOS/Android](#)



Google Maps: Una de las aplicaciones más empleadas por los viajeros. Permite descargar mapas por wifi antes de salir de viaje y emplearlos sin conexión 3G

Disponible en [IOS/Android](#)



Cyty Maps 2go: App que no requiere ni itinerancia ni datos ni wifi. Localiza la ubicación del usuario a través del GPS del móvil y descarga los mapas de la zona por donde pasa sin necesidad de estar conectado a internet.

Disponible en [IOS/Android](#)



Copilot GPS: App que ofrece un GPS gratuito sin conexión a internet. Con las descargas de los mapas detallados, podemos calcular rutas, tanto en coche como a pie. Además informa sobre puntos de interés, como hoteles y restaurantes integrados en los mapas.

Disponible en [IOS/Android](#)




Waze: App de tráfico y navegación, basada en una gran comunidad de usuarios. Los conductores comparten información variada y de tráfico en tiempo real, de manera que establecen tiempo y consumo de combustible.

Disponible en [IOS/Android](#)



Play&Tour City Guide: App que permite descargar audioguías de cada ciudad, situando los diferentes lugares de interés en un mapa. De funcionamiento muy fácil. Nada más se tiene que pulsar sobre los puntos de interés a la hora de llegar al lugar señalado para escuchar la información.

Disponible en [IOS/Android](#)



Moovit: App que ayuda a moverse por el transporte público de manera inteligente. Encuentra la ruta más rápida o menos congestionada basándose en la información en tiempo real. Consulta horarios, llegadas y salidas en tiempo real. Da servicio a más de 700 ciudades del mundo.

Disponible en [IOS/Android](#)



My taxi: App que permite reservar taxis a diferentes ciudades del mundo con registro previo.

Disponible en [IOS/Android](#)



City Mapper: para moverse por el transporte público en 36 ciudades, descubriendo de forma muy sencilla la mejor manera de desplazarse de un punto a otro.

Disponible en [IOS/Android](#)



The Weather Chanel: Una de las aplicaciones más utilizadas para obtener información climatológica. Ofrece datos precisos y actualizados, en cualquier momento y lugar del mundo. La calidad de la información se debe al hecho de proveerse de más de 200 meteorólogos que disponen de la mejor tecnología.

Disponible en [IOS/Android](#)



WeatherBug: App de información climática: humedad, velocidad del viento y presión atmosférica. Además en la pantalla inferior tiene proyecciones de siete días, mapas animados, fotos de cámara web en directo, condiciones ambientales como la calidad del aire, cantidad de polen, etc...

Disponible en [IOS/Android](#)



Rain Alarm: Imprescindible para saber si habrán precipitaciones (tanto de lluvia como de nieve) en el lugar donde estás, la distancia a la que se encuentran y la intensidad prevista. Ofrece imágenes de radar de diferentes servicios meteorológicos.

Disponible en [IOS/Android](#)



Google Translate: App que traduce palabras y frases entre más de 600 idiomas. Tiene la capacidad de detectar el idioma del texto a traducir. También puede transliterar tipografías e ideogramas a caracteres latinos para poder leer el texto fonéticamente. Traduce instantáneamente el texto usando la cámara del móvil y permite usarlo sin conexión.

Disponible en [IOS/Android](#)



SayHi: App que ofrece un traductor, un intérprete y uno de los mejores diccionarios actuales. Traduce los textos en más de 100 idiomas diferentes y permite también dictar las palabras o textos que se quieren traducir.

Disponible en [IOS/Android](#)



Vocre: Reconoce la voz, registra la frase y la traduce en texto y audio al japonés, chino, coreano, danés, polaco o ruso, entre otros idiomas.

Disponible en [IOS/Android](#)

GEOLOCALIZADORES



Around Me: Información sobre todo tipo de establecimientos y servicios en un radio de 2 km. del usuario.

Disponible en [IOS/Android](#)



Wikitude: App de realidad aumentada que unifica la información de servicios como Tripadvisor, Twitter, Yelp... Sólo se tiene que apuntar con la cámara del móvil a un lugar y verás los datos superpuestos a la imagen.

ECONOMÍA



Expensify app: Para controlar el coste de los viajes. Permite hacer el ingreso del importe de las facturas fotografiándolas, y detalla los tipos de costes, además de crear gráficos.

Sólo en inglés.

Disponible en [IOS/Android](#)



Xe Currency: Conversor de divisas. Permite consultar los tipos de cambio a tiempo real de diversas divisas a la vez, y ofrece un gráfico de las fluctuaciones de cada moneda.

Disponible en [IOS/Android](#)

FOTOGRAFÍA



Snapseed: App para editar fotografías de forma sencilla y práctica con acabado profesional.

Disponible en [IOS/Android](#)

RESTAURANTES



El tenedor: Permite buscar y reservar restaurantes filtrando la búsqueda por diversos criterios (tipos de cocina, precios, valoraciones...)
Disponible en [IOS/Android](#)




Zomato: Muestra restaurantes, bares y otros locales a través de tu ubicación. Se puede hacer la búsqueda por tipos, precios y características. Su ámbito está limitado a Australia, Canadá, Nueva Zelanda, Reino Unido y EE UU.
Disponible en [IOS/Android](#)



Open Table: Principal app para reservar restaurantes, con más de 40.000 alrededor del mundo. Muy completo.
Disponible en [IOS/Android](#)

UTILIDADES



Flush: App para buscar baños según la ubicación de forma fácil y sencilla alrededor del mundo.
Disponible [IOS/Android](#)




Groupon: App para obtener documentos para visitar, comer, comprar... en más de 500 ciudades de todo el mundo.
Disponible en [IOS/Android](#)



Art City: Recopila información sobre más de 2.000 exposiciones permanentes y 10.000 galerías, museos y centros culturales alrededor del mundo basándose en tu localización. Permite seleccionar la categoría artística y la distancia del usuario.
Disponible en [IOS](#)



Avast Wi-Fi Finder: App para localizar lugares con red wifi gratuita.
Disponible en [Android](#)



Life 360: Localizador pensado para familias, muy útil para los viajes en grupo porque ubica a los integrantes, y si alguno se pierde, se puede encontrar fácilmente.
Disponible en [IOS/Android](#)